

**АКТ**  
**обследования самовольно размещенного движимого объекта**

п. Ханымей  
(место составления)

№ 34

26 апреля 2023 г.

В соответствии со статьей 72 Земельного кодекса Российской Федерации, на основании Положения по освобождению земель и земельных участков от самовольно размещенных движимых объектов, утвержденного постановлением Администрации Пуровского района от 25.08.2021 № 395-ПА,

мной, Копенко Марией Владимировной – ведущим специалистом (по землеустройству) Администрации поселка Ханымей  
(фамилия, имя, отчество, должность специалиста уполномоченного органа)

в целях освобождения земель и земельных участков, находящихся в муниципальной собственности и государственная собственность на которые не разграничена, расположенных в границах поселка Ханымей

26.04.2023 г. проведено обследование земельного участка с кадастровым номером 89:05:030201:3851, местоположение: ЯНАО, Пуровский район, п. Ханымей, ул. Молодежная, гаражи напротив остановки ж/д вокзала (См. схему расположения объекта).

(приводятся данные о земельном участке, месторасположение)

При обследовании установлено:

На земельном участке размещен объект:

- Металлический гараж. На воротах надпись «Шк 4/6». Подключение к сетям электро-, тепло-, газо-, водоснабжения, водоотведения **отсутствует**. Признаки объекта капитального строительства **отсутствуют**. Реестровый номер: объект № 102. (Снимок № 1) (на схеме расположения объекта – Объект № 102).

В ходе обследования производились: фотосъемка (телефон HONOR 20 PRO, модель YAL-L41).

К акту прилагается:

1. Фототаблица на 1 л.
2. Схема расположения объекта на 1 л.

Участники обследования земельного участка:

Копенко Мария Владимировна

  
\_\_\_\_\_

## ФОТОТАБЛИЦА


п. Ханьмей  
(место составления)

«26» апреля 2023 г.

К акту обследования самовольно размещенного движимого объекта № 32  
от «26» апреля 2023 г.


Съемка проводилась 26.04.2023 с 14 часов 31 минуты по 14 часов 31 минуту.

Снимок № 1



(Объект № 102. Металлический гараж.)

Подпись должностного лица,  
составившего фототаблицу \_\_\_\_\_



(М.В. Копенко)

## СХЕМА РАСПОЛОЖЕНИЯ ОБЪЕКТА

п. Ханымей  
(место составления)

26 апреля 2023 г.

К акту обследования самовольно размещенного движимого объекта № 34 от «26» апреля 2023 г.

Кадастровый номер: [89-05-030201-3851](#)

Категория земель: Земли поселений (земли населенных пунктов)

Хранение автотранспорта (код 2.7.1)

Земельный участок по адресу: [Ямало-Ненецкий автономный округ, р-н Пуровский, п. Ханымей, ул. Молодежная](#)

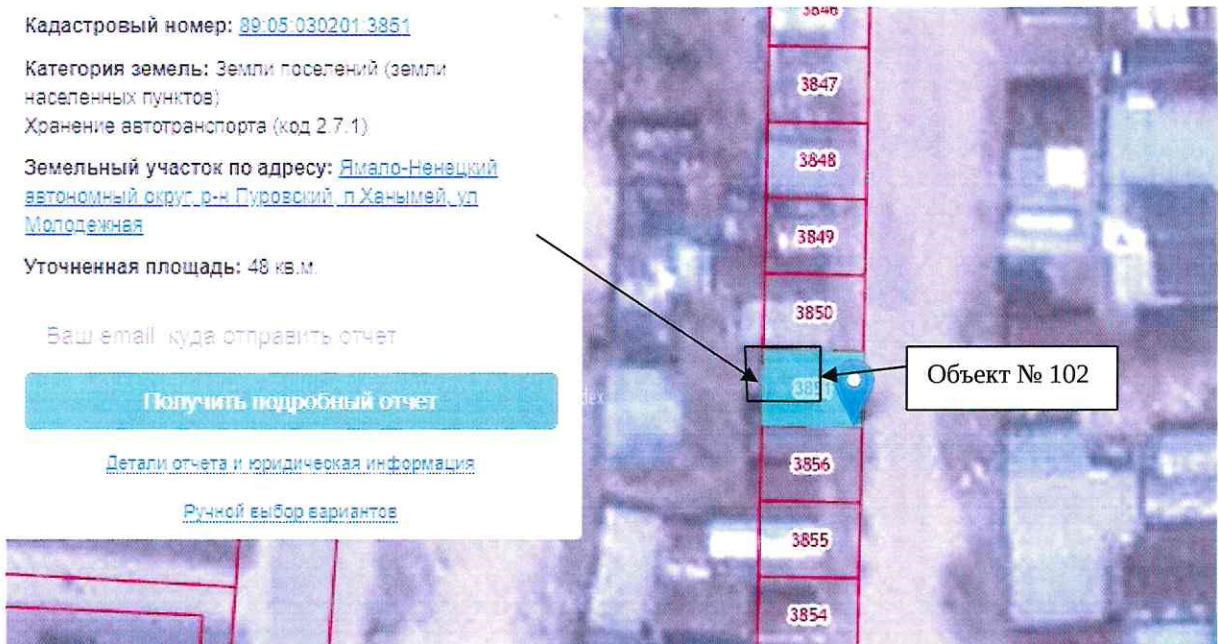
Уточненная площадь: 48 кв.м.

Ваш email куда отправить отчет

[Получить подробный отчет](#)

[Детали отчета и юридическая информация](#)

[Ручной выбор вариантов](#)



Подпись должностного лица,  
составившего схему \_\_\_\_\_

(М.В. Копенко)