

АКТ
обследования самовольно размещенного движимого объекта

п. Ханымей
(место составления)

№ 39

26 апреля 2023 г.

В соответствии со статьей 72 Земельного кодекса Российской Федерации, на основании Положения по освобождению земель и земельных участков от самовольно размещенных движимых объектов, утвержденного постановлением Администрации Пуровского района от 25.08.2021 № 395-ПА,

мной, Копенко Марией Владимировной – ведущим специалистом (по землеустройству) Администрации поселка Ханымей
(фамилия, имя, отчество, должность специалиста уполномоченного органа)

в целях освобождения земель и земельных участков, находящихся в муниципальной собственности и государственная собственность на которые не разграничена, расположенных в границах поселка Ханымей

26.04.2023 г. проведено обследование земельного участка с кадастровым номером 89:05:030201:3853, местоположение: ЯНАО, Пуровский район, п. Ханымей, ул. Молодежная, гаражи напротив остановки ж/д вокзала (См. схему расположения объекта).

(приводятся данные о земельном участке, месторасположение)

При обследовании установлено:

На земельном участке размещен объект:

- Металлический гараж. Подключен к электроснабжению. Подключение к сетям тепло-, газо-, водоснабжения, водоотведения отсутствует. Признаки объекта капитального строительства отсутствуют. Реестровый номер: объект № 108. (Снимок № 1) (на схеме расположения объекта – Объект № 108).

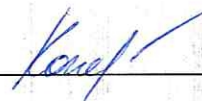
В ходе обследования производились: фотосъемка (телефон HONOR 20 PRO, модель YAL-L41).

К акту прилагается:

1. Фототаблица на 1 л.
2. Схема расположения объекта на 1 л.

Участники обследования земельного участка:

Копенко Мария Владимировна



ФОТОТАБЛИЦА


п. Ханьмей
(место составления)

«26» апреля 2023 г.

К акту обследования самовольно размещенного движимого объекта № 39 от «26» апреля 2023 г.

Съемка проводилась 26.04.2023 с 14 часов 42 минут по 14 часов 42 минуты.

Снимок № 1



(Объект № 108. Металлический гараж.)

Подпись должностного лица,
составившего фототаблицу _____

(М.В. Копенко)

СХЕМА РАСПОЛОЖЕНИЯ ОБЪЕКТА

п. Ханымей
(место составления)

26 апреля 2023 г.

К акту обследования самовольно размещенного движимого объекта № 39 от «26» апреля 2023 г.

Кадастровый номер: [89-05/030201/3853](#)

Категория земель: Земли поселений (земли населенных пунктов)

Хранение автотранспорта (код 2.7.1)

Земельный участок по адресу: [Ямало-Ненецкий автономный округ, р-н Пуровский, п. Ханымей, ул. Молодежная](#)

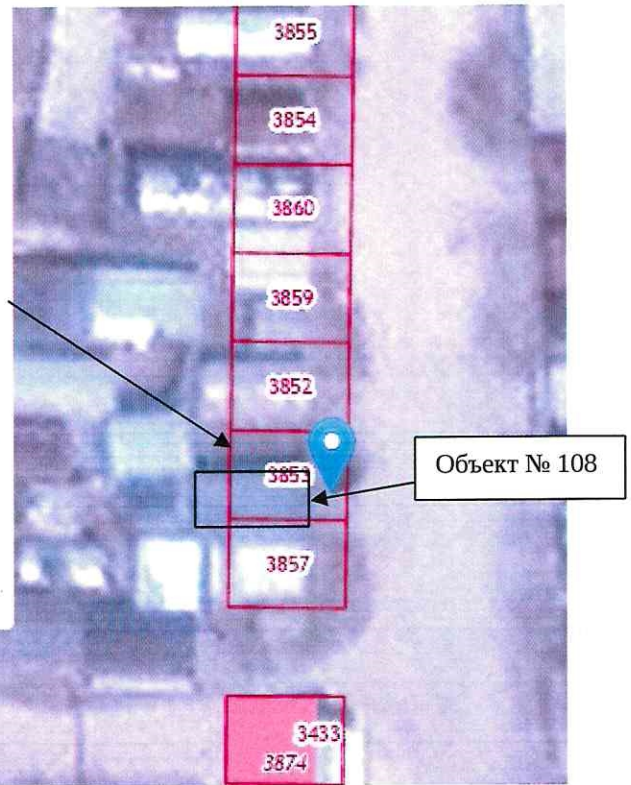
Уточненная площадь: 48 кв.м.

Ваш email, куда отправить отчет

[Получить подробный отчет](#)

[Детали отчета и юридическая информация](#)

[Ручной выбор вариантов](#)



Подпись должностного лица,
составившего схему _____

Копенко

(М.В. Копенко)