

АКТ
обследования самовольно размещенных движимых объектов

п. Ханьмей
(место составления)

№ 42

30 мая 2023 г.

В соответствии со статьей 72 Земельного кодекса Российской Федерации, на основании Положения по освобождению земель и земельных участков от самовольно размещенных движимых объектов, утвержденного постановлением Администрации Пуровского района от 25.08.2021 № 395-ПА,

мной, Копенко Марией Владимировной – ведущим специалистом (по землеустройству) Администрации поселка Ханьмей
(фамилия, имя, отчество, должность специалиста уполномоченного органа)

в целях освобождения земель и земельных участков, находящихся в муниципальной собственности и государственная собственность на которые не разграничена, расположенных в границах поселка Ханьмей

30.05.2023 г. проведено обследование земель в границах кадастрового квартала 89:05:030201, местоположение: ЯНАО, Пуровский район, п. Ханьмей, район дома №51, ул. Мира, (См. схему расположения объектов).
(приводятся данные о земельном участке, месторасположение)

При обследовании установлено:

На земельном участке размещены объекты:

- Металлический вагон - гараж. Подключение к сетям электро-, тепло-, газо-, водоснабжения, водоотведения отсутствует. Признаки объекта капитального строительства отсутствуют. Реестровый номер: объект № 123. (Снимок № 1) (на схеме расположения объектов – Объект № 123).

- Железный шкаф. Подключение к сетям электро-, тепло-, газо-, водоснабжения, водоотведения отсутствует. Признаки объекта капитального строительства отсутствуют. Реестровый номер: объект № 124. (Снимок № 2) (на схеме расположения объектов – Объект № 124).

- Металлический вагон. Подключение к сетям электро-, тепло-, газо-, водоснабжения, водоотведения отсутствует. Признаки объекта капитального строительства отсутствуют. Реестровый номер: объект № 125. (Снимок № 3) (на схеме расположения объектов – Объект № 125).

- Металлический контейнер. Подключен к электроснабжению, теплоснабжению, водоснабжению. Подключение к сетям тепло-, газо-, водоотведения отсутствует. Признаки объекта капитального строительства отсутствуют. Реестровый номер: объект № 126. (Снимок № 4) (на схеме расположения объектов – Объект № 126).

- Деревянная баня. Подключена к электроснабжению. Подключение к сетям тепло-, газо-, водоснабжения, водоотведения отсутствует. Признаки объекта капитального строительства отсутствуют. Реестровый номер: объект № 127. (Снимок № 5) (на схеме расположения объектов – Объект № 127).

В ходе обследования производились: фотосъемка (телефон HONOR 20 PRO, модель YAL-L41).

К акту прилагается:

1. Фототаблица на 3 л.
2. Схема расположения объектов на 1 л.

Участники обследования земельного участка:

Копенко Мария Владимировна



ФОТОТАБЛИЦА

п. Ханьмей
(место составления)

«30» мая 2023 г.

К акту обследования самовольно размещенных движимых объектов № 42 от «30» мая 2023 г.

Съемка проводилась 30.05.2023 с 14 часов 20 минут по 10 часов 36 минут.

Снимок № 1



(Объект № 123 - металлический вагон-гараж.)

Снимок № 2




(Объект № 124 – железный шкаф.)

Снимок № 3




(Объект № 125 – металлический вагон.)

Снимок № 4



(Объект № 126 – металлический контейнер.)



(Объект № 127 – деревянная баня.)

Подпись должностного лица,
составившего фототаблицу _____

Handwritten signature of M.V. Kopenko

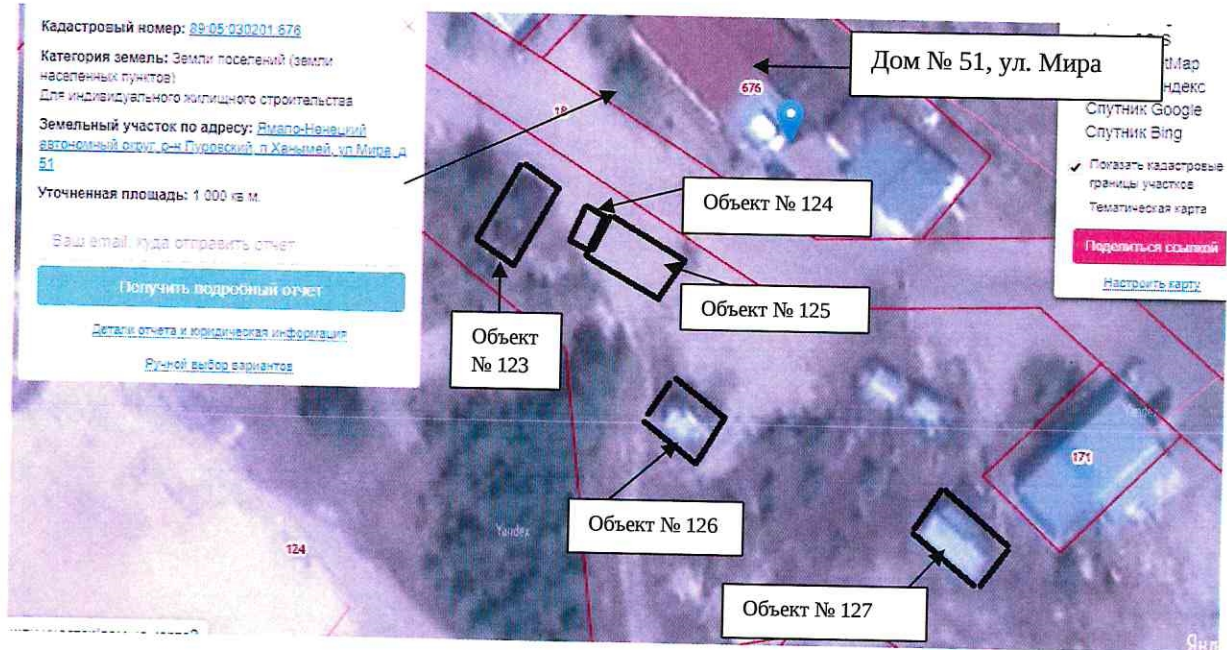
(М.В. Копенко)

СХЕМА РАСПОЛОЖЕНИЯ ОБЪЕКТОВ

п. Ханымей
(место составления)

30 мая 2023 г.

К акту обследования самовольно размещенных движимых объектов № 42 от «30» мая 2023 г.



Подпись должностного лица,
составившего схему _____

Копенко

(М.В. Копенко)